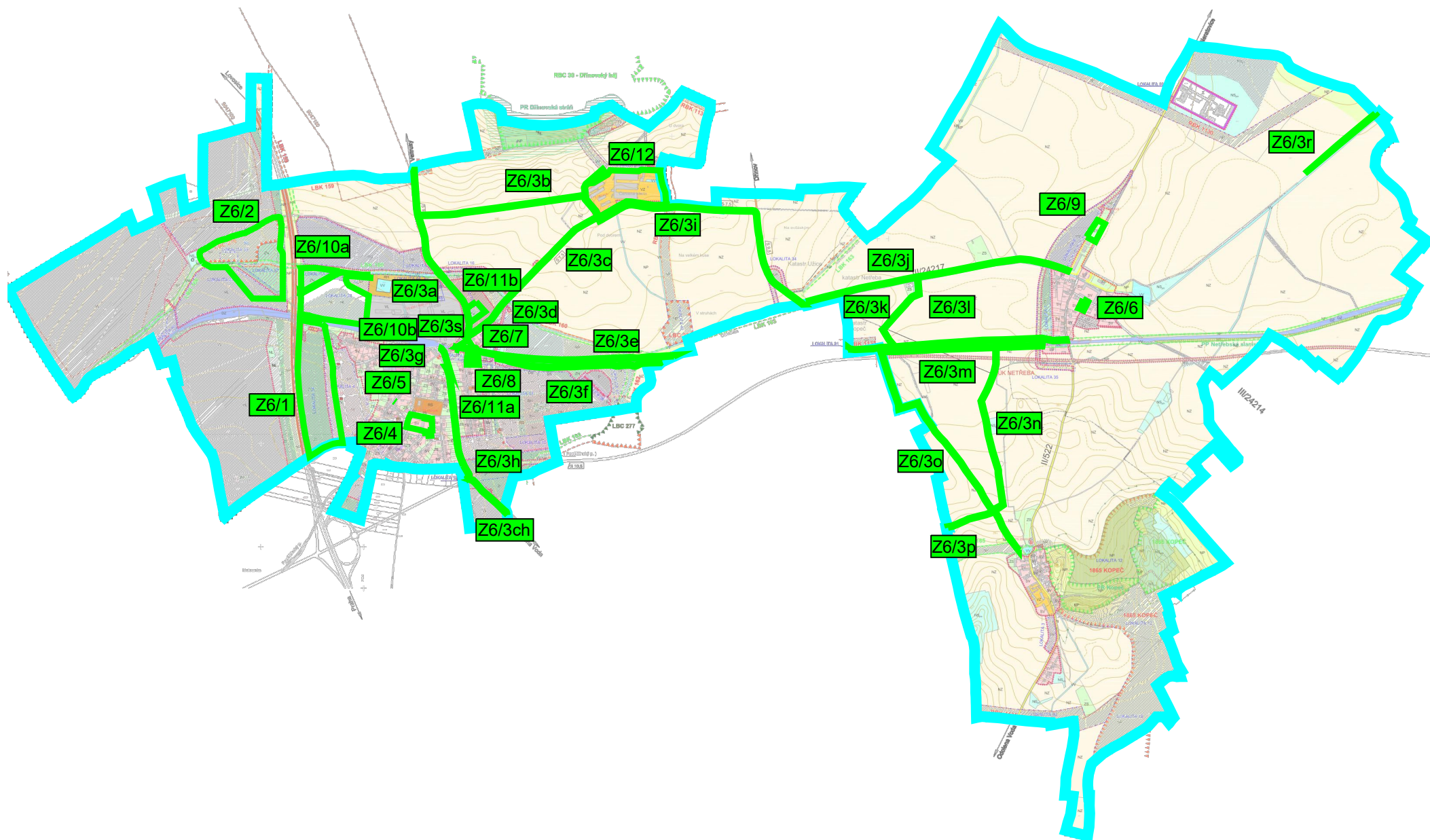


VÝKRES ŠIRŠÍCH VZTAHŮ

1 : 25 000

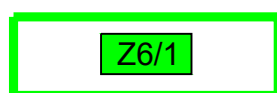
ZMĚNA Č. 6 ÚZEMNÍHO PLÁNU ÚŽICE



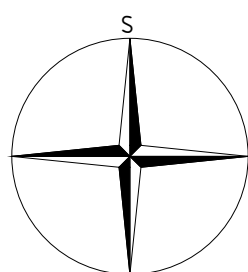


LEGENDA



hranice správního území



vymezení řešeného území
změny č. 6 vč. označení



Pozn.: Výkres je podložen
utlumeným koordinačním
výkresem ÚPO Úžice

PARÉ

ZMĚNA Č. 6 ÚZEMNÍHO PLÁNU ÚŽICE - ODŮVODNĚNÍ

VÝKRES ŠIRŠÍCH VZTAHŮ

Pořizovatel	Obecní úřad Úžice, Ing. Renata Perglerová	
Schvalující orgán	Zastupitelstvo obce Úžice	
Zpracovatel	Atelier M.A.A.T., s. r. o., IČ: 281 45 968	
Zodpovědný projektant	Ing. arch. Martin Jirovský, Ph.D., MBA, DiS., ČKA 03 311	
Datum: prosinec 2021	Fáze: Čistopis	M 1 : 25 000