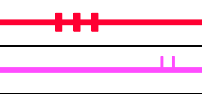





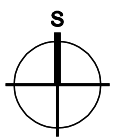




2.3 posílení stávajícího vedení VVN 400 kV (V410) novou trasou vedení 400 kV

- 
venkovní vedení VVN - návrh
- 
ochranné pásmo vedení VVN - návrh
- 
venkovní vedení VVN - stav
- 
ochranné pásmo vedení VVN - stav
- 
2.3 hranice a číslo dílčí změny
- 
hranice katastru

M 1 : 5 000
 plochy nedotčené změnou č.2 ÚPO Úžice
 (informativní mapový podklad v odstínech šedi dle platného územního plánu)



4. TECHNICKÁ INFRASTRUKTURA
 ZMĚNA č.2 ÚPO ÚŽICE