


2.4 změna využití ploch přírodních (NP) – stav a zeleně soukromé a vyhrazené (ZS) - stav na plochy smíšené obytné (SV) – p.č. 4, 5, 141/3, 155 k.ú. Netřeba


VEŘEJNĚ PROSPĚŠNÉ STAVBY

I. Koridory dopravní infrastruktury



WD01 komunikace obslužná

II. Koridory technické infrastruktury



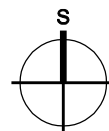
WT01 koridory technické infrastruktury

2.3

hranice a číslo dílčí změny

M 1 : 5 000

plochy nedotčené změnou č.2 ÚPO Úžice
(informativní mapový podklad v odstínech
šedi dle platného územního plánu)



**6. VÝKRES VPS
ZMĚNA č.2 ÚPO ÚŽICE**